DATI TECNICI FUNZIONALI

PISTA DI LAVORO

TIPO PISTA

PIAZZOLE

ALLARGAMENTI

STRADE DI ACCESSO PROVVISORIE

IMPIANTI

CONFINI AMMINISTRATIVI

DATI CARATTERISTICI

DATI DI COSTRUZIONE

PRESSIONE DI PROGETTO 75.0 bar
PRESSIONE MASSIMA DI ESERCIZIO (MOP) 64.0 bar
GRADO DI UTILIZZAZIONE DICHIARATO f - 0.57

REALIZZATO IN CONFORMITA' AL D.M.17/04/2008

RIVESTIMENTO GIUNTI DI SALDATURA

FASCE TERMORESTRIGENTI C50 PRIMER (A.07.10.02)

DATI GENERALI

DN 300 SP 9.5 [12''] 4031.00 m

LUNGHEZZA TOTALE IMPIANTO 4031.00 m.

FASE EMISSIONE Costruzione

PLANIMETRIA 1:2000

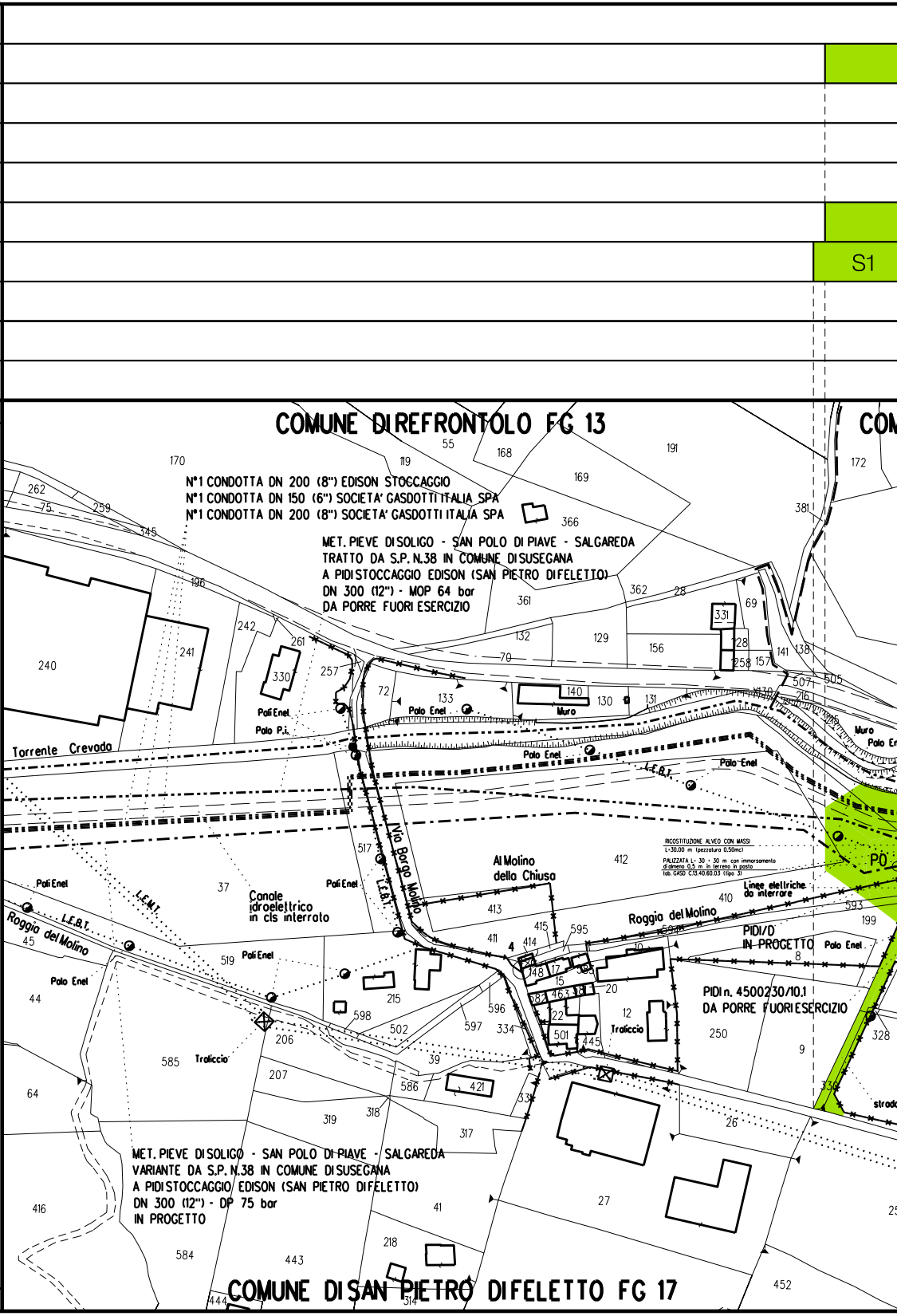

CONFINI AMMINISTRATIVI

3.0 m
3.0 m

A1

S2

PIDI/D n.5 km 0+005

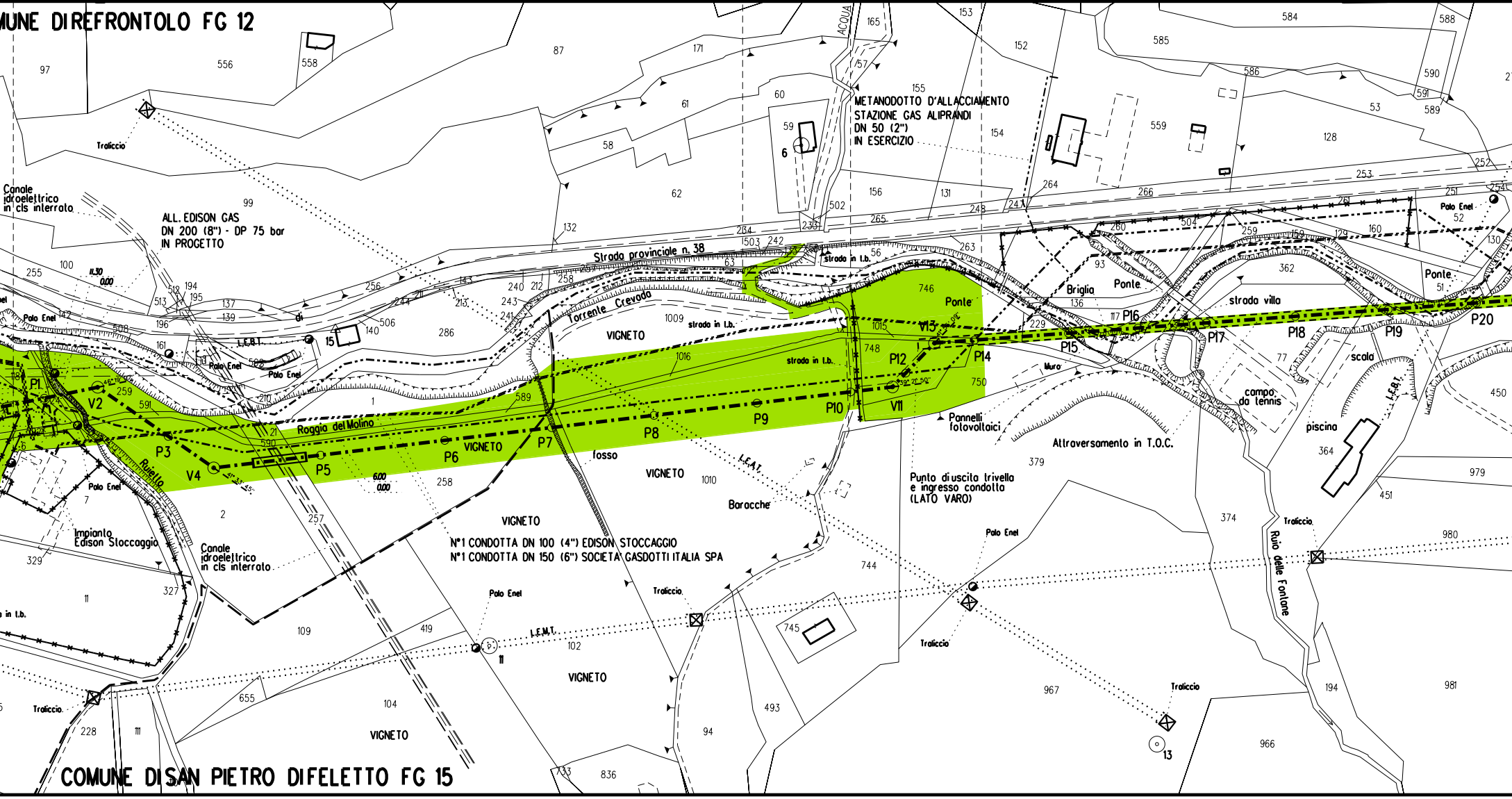

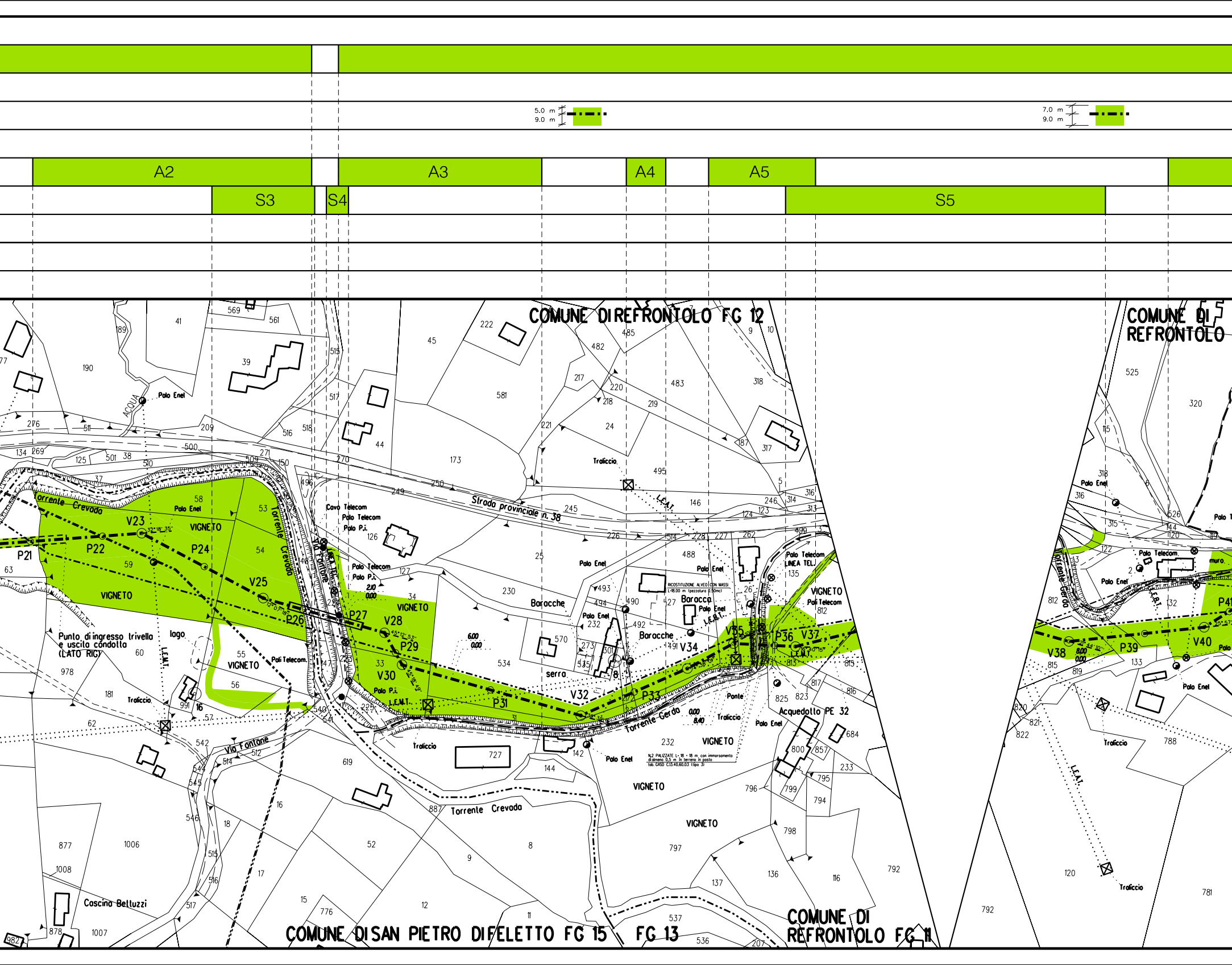

5.0 m
9.0 m
7.0 m
9.0 m
A2
A3
A4
A5
S3
S4
S5
COMUNE DI REFRONTOLO FG 12
COMUNE DI REFRONTOLO
COMUNE DI SAN PIETRO DI FELETTO FG 15
FG 13
COMUNE DI REFRONTOLO FG 11
Strada provinciale n. 38
Torrente Crevada
Torrente Gerdo
Via Fontone
Cascina Belluzzi
Punto di ingresso trivella
e uscita condotta
(LATO RIC)
lago
VIGNETO
Baracche
Baracca
serra
Ponte
Acquedotto PE 32
Palo Enel
Palo Telecom
Palo P.i.
Pali Telecom
Cavo Telecom
Traliccio
L.E.M.T.
L.E.A.T.
L.E.B.T.
LINEA TEL.
muro
ACQUA
RICOSTITUZIONE ALVEO CON MASSI
P21
P22
V23
P24
V25
P26
P27
V28
P29
V30
P31
V32
P33
V34
V35
P36
V37
V38
P39
V40
P41

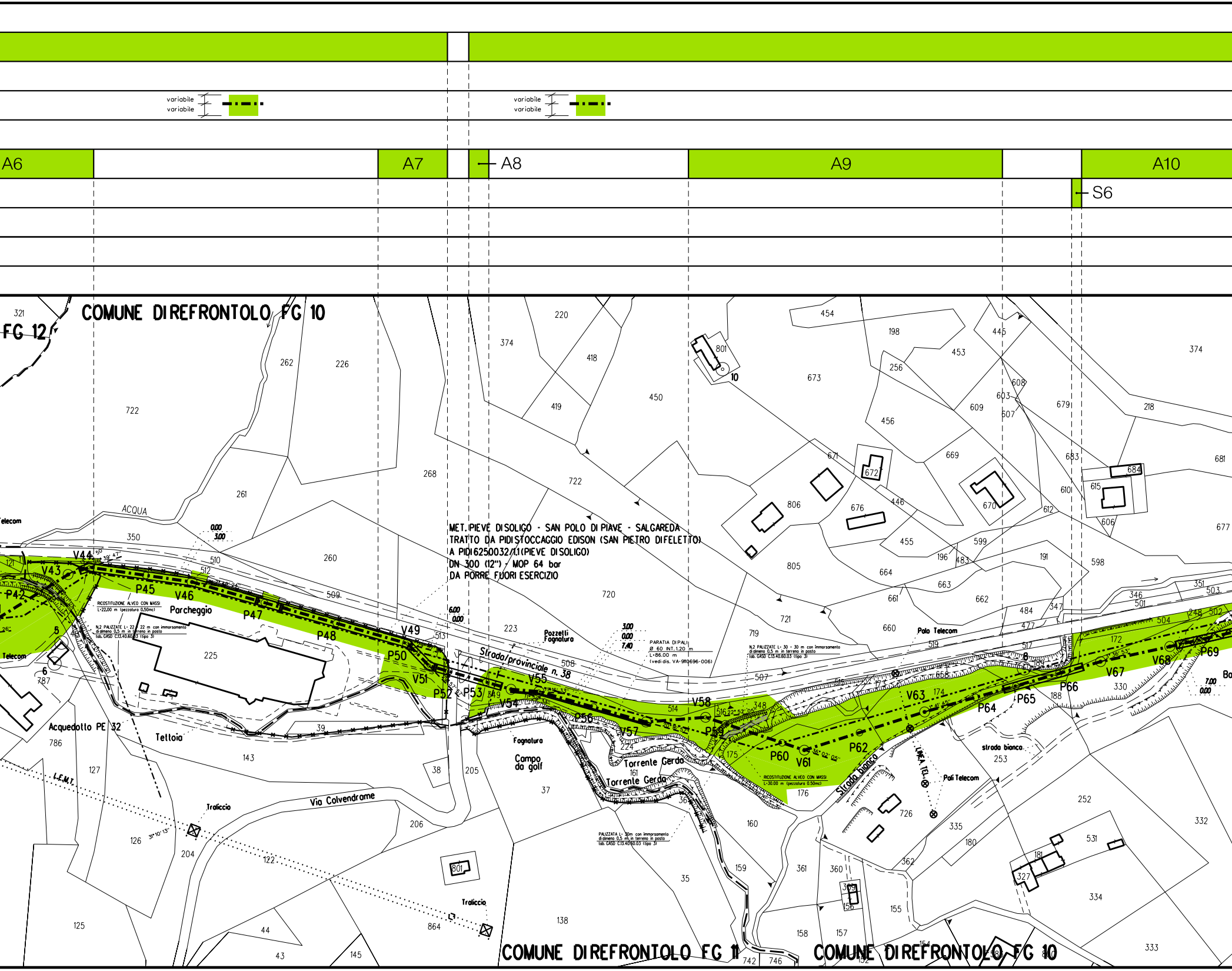
variabile
variabile
A6
A7
A8
A9
A10
S6
COMUNE DI REFRONTOLO FG 10
FG 12
MET. PIEVE DI SOLIGO - SAN POLO DI PIAVE - SALGAREDA
TRATTO DA PIDI STOCCAGGIO EDISON (SAN PIETRO DI FELETTO)
A PIDI 6250032/1.1 (PIEVE DI SOLIGO)
DN 300 (12") - MOP 64 bar
DA PORRE FUORI ESERCIZIO
Strada provinciale n. 38
Parcheggio
Acquedotto PE 32
Teltoia
Via Colvendrome
Traliccio
Pozzetti Fognatura
Fognatura
Campo da golf
Torrente Gerda
Palo Telecom
Pali Telecom
strada bianca
Strada bianca
LINEA TEL.
ACQUA
Telecom
L.E.M.T.
PARATIA DI PALI Ø 60 INT. 1.20 m L=86.00 m (vedi dis. VA-9110696-006)
COMUNE DI REFRONTOLO FG 11
COMUNE DI REFRONTOLO FG 10

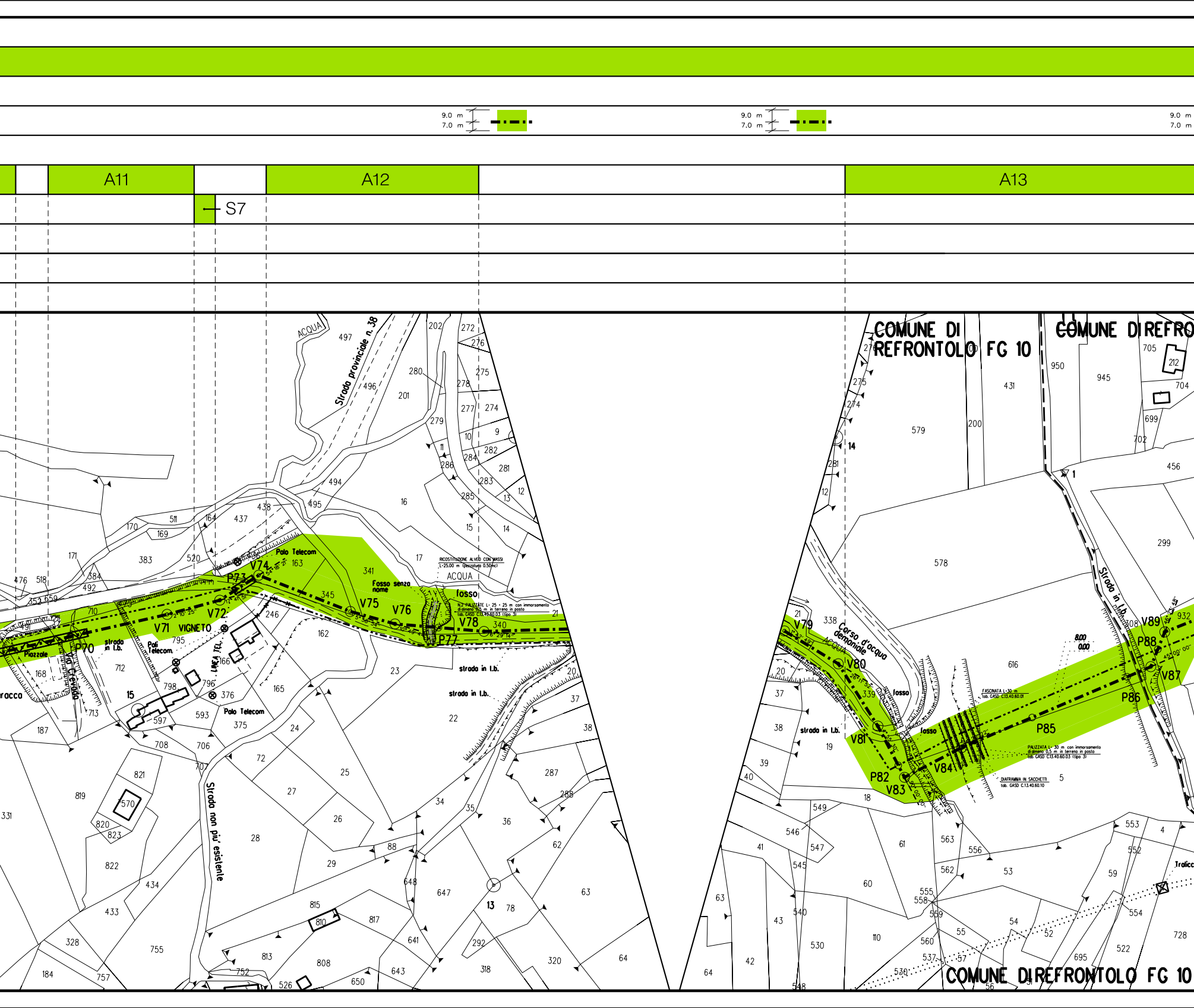

9.0 m
7.0 m
A11
A12
A13
S7
COMUNE DI REFRONTOLO FG 10
COMUNE DI REFRONTOLO FG 10
Strada provinciale n. 38
Strada non più esistente
Strada in l.b.
strada in l.b.
Palo Telecom
Pali Telecom
LINEA TEL.
VIGNETO
Piazzale
Fosso senza nome
fosso
ACQUA
Corso d'acqua demaniale
V70
V71
V72
V74
V75
V76
V78
V79
V80
V81
V82
V83
V84
V87
V89
P70
P73
P77
P82
P83
P85
P86
P88

9.0 m 7.0 m

9.0 m 5.0 m

5.0 m 9.0 m

5.0 m 9.0 m

A14	A14–a	A15	A16	A17	A18	A18–a	S8

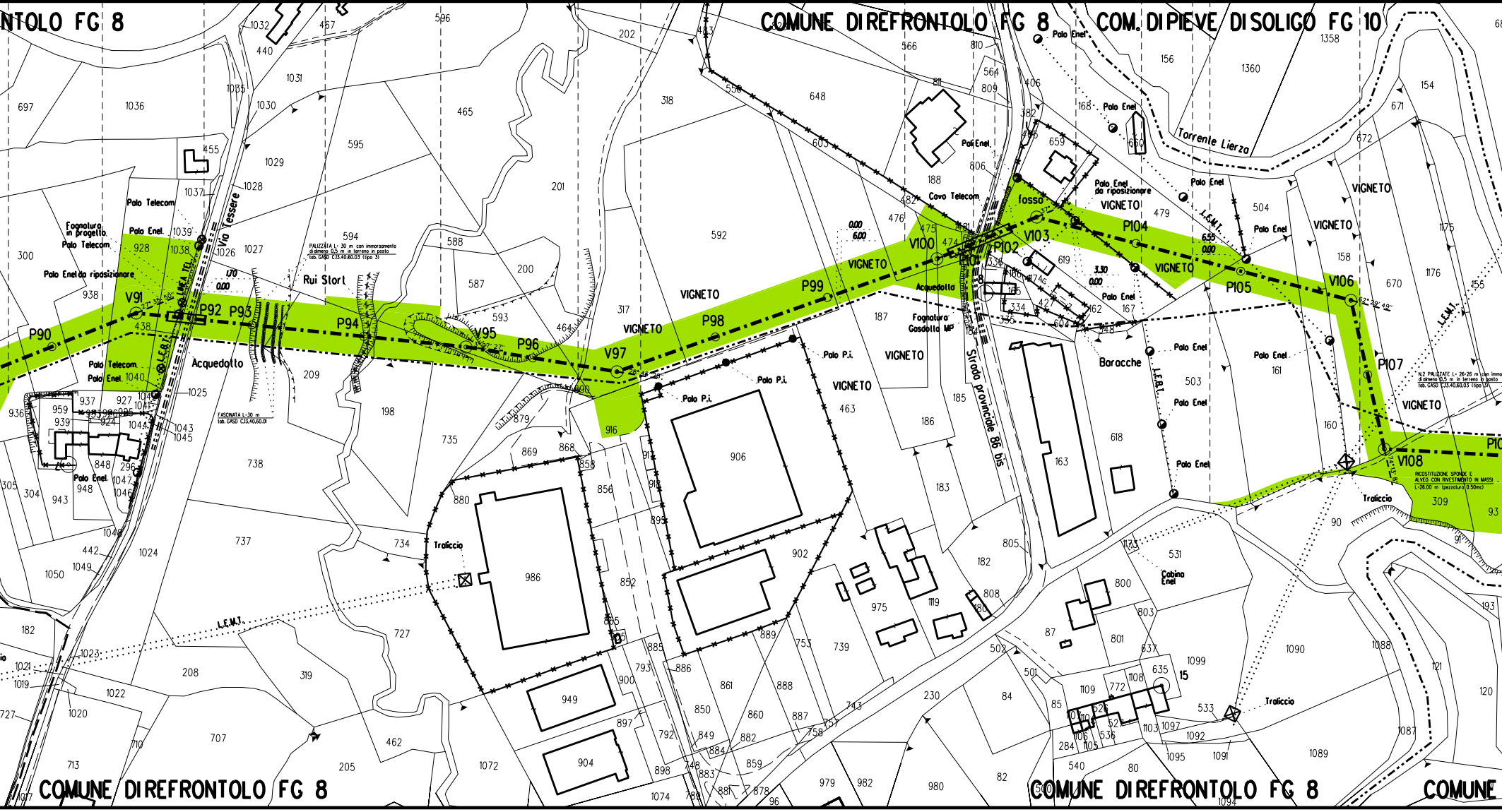

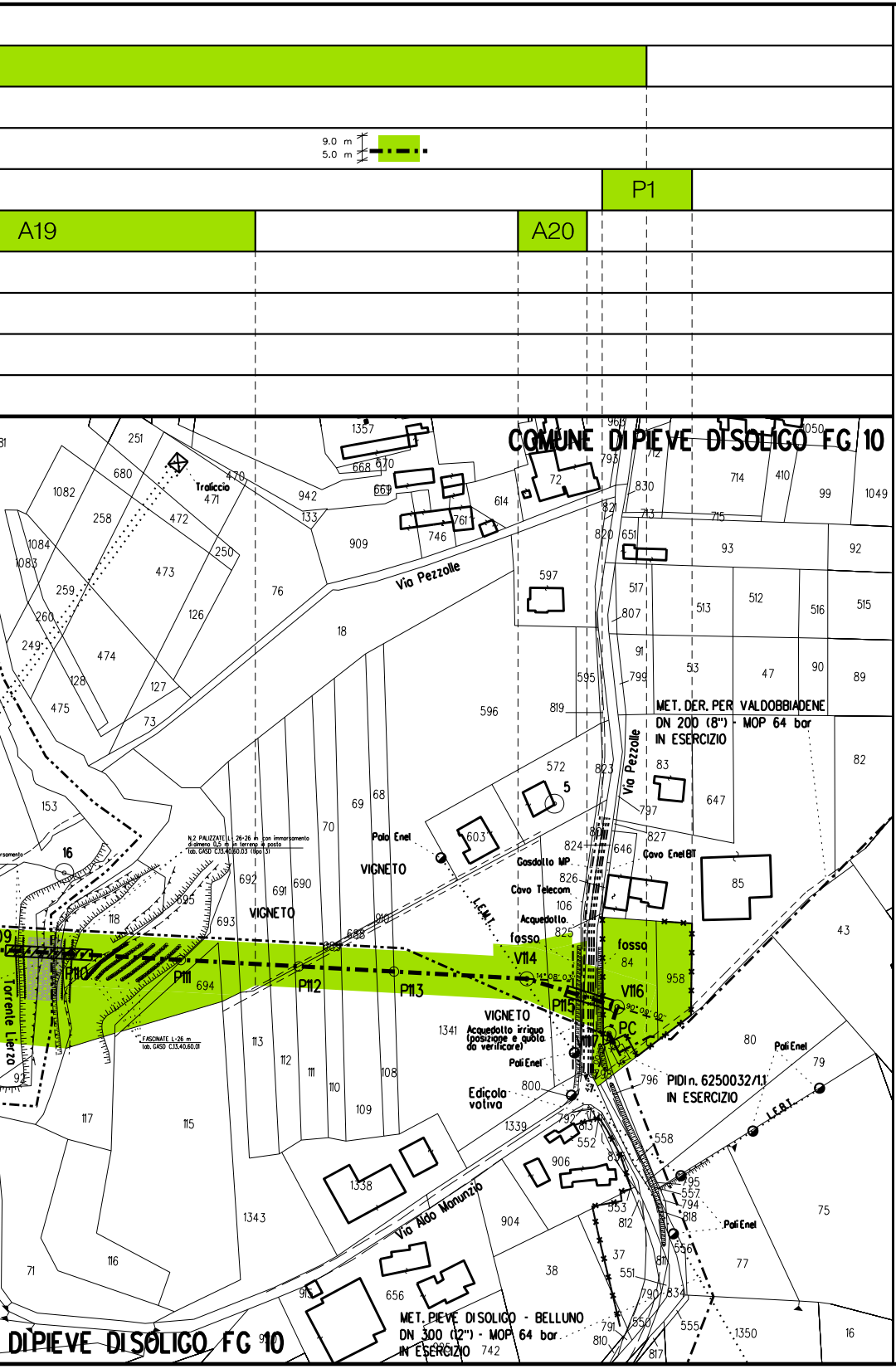

LEGENDA

PISTA DI LAVORO RISTRETTA 5.0 / 9.0 — PISTA DI LAVORO NORMALE 7.0 / 9.0		Pista di lavoro
A		Allargamenti pista di lavoro
S		Strade di accesso provvisorie
P		Piazzole provvisorie per i materiali

Il presente disegno e' di proprieta' aziendale - La societa' tutelera' i propri diritti a termine di legge.

COROGRAFIA **SCALA 1:200.000**

Nei Comuni di SAN PIETRO DI FELETTO, REFRONTOLO, PIEVE DI SOLIGO

DOTT. ING. LUMINARI MARCO
INGEGNERI PROV. DI PESARO E URBINO
N.1332

Rev.	Data	Descrizione	Disegn.	Contr.	Approv.
3	18/09/2020	EMISSIONE PER COSTRUZIONE - AGGIORNAMENTO RIPRISTINI ALVEO E SPONDE	RIGHI A.	BATTISTI	LUMINARI
2	29/05/2020	EMISSIONE PER COSTRUZIONE - AGGIORNAMENTO TRIVELLAZIONE V51 - V54	RIGHI A.	BATTISTI	LUMINARI
1	22/07/2019	EMISSIONE PER COSTRUZIONE	RIGHI A.	BATTISTI	LUMINARI
0	30/11/2018	EMISSIONE PER APPALTO	RIGHI A.	BATTISTI	LUMINARI

Proprietario: snam	Progettista: COMIS consulenza materiali - ispezioni - saldatura progettazione-direzione lavori	Disegno: P-AOL-9110696
Impianto: MET. (4500230) PIEVE DI SOLIGO-S.POLO DI PIAVE - SALGAREDA		Revisione: 3
Tratto: 3-CONEGLIANO-PASSO DI S. BOLDO		Comm. NR/16091/R-L20
Variante: DA PIDI STOCCAGGIO EDISON (SAN PIETRO DI FELETTO) A PIDI 6250032/1.1 (PIEVE DI SOLIGO) DN 300 (12") - DP 75 bar		Cod.tec. 9110696
PLANIMETRIA CATASTALE CON AREE DI OCCUPAZIONE TEMPORANEA		Scala 1:2000